

#### map 1

- 1 • START • START |next > [582m 636yd](#)
- 2 • Početak puta • Penjerimo težom severnom, a silazimo relativno lakšom |next > [6.20km 3.85mi](#)
- 3 • Prve markacije • Put se ubrzo suzava, ali krecu i prve markacije u sumi. Suma je naravno izuzetno atraktivna, kao uostalom i ceo Rtanj. ☀
- 4 • Kojski put i divlje maline • Ubrzo se izlazi na kojski put gde smo naisli na divlje maline, mljac mljac. ☀

#### map 2


- 1 • Pogled na Vidikovac • Kad smazete maline, nastavite putem, i posle nekih 500 m krece jaka uzbrdica. Kada se zavrsi uspon, a traje, izbjigate na prvi vidikovac. Pogled je fenomenalan. Nastavite dalje obronkom, i dalje je uspon, a zatim ulazite u novu sumu. ☀
- 2 • Obronak • Nastavite dalje obronkom, i dalje je uspon, a zatim ulazite u novu sumu. U pocetku je lagana setnja, a onda opet jak uspon i tako neko vreme. ☀
- 3 • Greben • Kada izbjete na livadu, do samog vrha vas vise nista ne stiti od sunca i/ili vetra. Mi sunce nismo imali, ali vetar je bio jako snazan, a zadesila nas je i vrlo gusta magla. Poslednjih 2-3 km puta i 300-400 m visinske razlike ide se po grebenu, mada sam ja skonto da je malo lakse ici ispod i izbiti na juzni prilaz zbog prisustva serpentina koje umnogome "odmaraju" noge. ☀
- 4 • Vrh Šiljak 1549 m (Rtanj) • Konacno, posle oko 3 ipo sata od pocetka |next > [12.14km 7.54mi](#) uspona (mada, realno, hodanja ne vise od 2 ipo) tizemo do kapelice na vrhu. Sa vrha se u pojedinim trenucima video samo greben kojim smo dosli, dolina nimalo, a vetar je bio toliko jak da mi je skinuo kacket koji je bio prlicno cvrsto naguran na glavu.
- 5 • Sa vrha prema selu Rtanj • Krenuli smo na dole juznom stranom, malo serpentinama a malo vertikalno nadole, sto dolazi u obzir samo uz veliku obazrivost. Staza je u ovom delu gotovo potpuno gola, a posle odvajanja puteva (onaj drugi vodi ka Sokobanji), ulazi se u sumu. ☀

#### map 4

- 1 • U šumi • I ovde su sume interesantne, ovaj deo je lagani za hodanje, i zapravo tek pri kraju spusta, gotovo kod samog sela Rtanj je spust malo jaci.
- 2 • Selo Rtanj • Kada se zavrsi taj deo izlazi se kod prvih kuca i brzo ste i u centru sela, na putu koji ide ka Sokobanji. ☀
- 3 • Česma • Mi idemo u suprotnom smeru, napustamo selo i ubrzo nailazimo na cesmu, koju jedva docekasmo jer nam zalhe vode behu pri kraju. ☀
- 4 • Piknik pored reke • Onda nailazimo i na jako lepo izvoriste reke (zaboravih naziv), i primecujemo da je taj deo uredjan, interesantan za videti, uzivati, a ima mesta i za roštilj, letnjikovac itd. Prekoputa je i poznatija cesma na kojoj natocismo vodu za poneti kući. ☀

#### map 5

- 1 • FINISH • FINISH



1 Početak puta • PENJEMO TEZOM SEVERNOM, A SILAZIMO RELATIVNO LAKSOM JUZNOM.




1 3 Prve markacije • PUT SE UBRZO SUZAVA, ALI KREĆU I PRVE MARKACIJE U SUMI. SUMA JE NARAVNO IZUZETNO ATRAKTIVNA, KAO UOSTALOM I CEO RTANJ.



1 4 Kolski put i divlje maline • UBRZO SE IZLAZI NA KOLSKI PUT GDE SMO NAISLI NA DIVLJE MALINE, MLJAC

Pogled na Vidikovac • KAD SMAZETE MALINE, NASTAVITE PUTEM, I POSLE NEKIH 500 M KREĆE JAKA UZBRDICA. KADA SE ZAVRSI USPON, A TRAJE, IZBIJATE NA PRVI VIDIKOVAC. POGLED JE FENOMENALAN. NASTAVITE DALJE OBRONKOM, I DALJE JE USPON, A ZATIM ULAZITE U NOVU SUMU.



2 2 Obronak • NASTAVITE DALJE OBRONKOM, I DALJE JE USPON, A ZATIM ULAZITE U NOVU SUMU. U POCETKU JE LAGANA SETNJA, A ONDA OPET JAK USPON I TAKO NEKO VREME.



2 3 Greben • KADA IZBIJATE NA LIVADU, DO SAMOG VRHA VAS VISE NISTA NE STITI OD SUNCA I/ILI VETRA. MI SUNCJE NISMO IMALI, ALI VETAR JE BIO JAKO SNAZAN, A ZADESILA NAS JE I VRLO GUSTA MAGLA. POSLEDNJIH 2-3 KM PUTA I 300-400 M VISINSKE RAZLIKE IDE SE PO GREBENU, MADA SAM JA SKONTO DA JE MALO LAKSE ICI ISPOD I IZBITI NA JUZNI PRILAZ ZBOG PRISUSTVA SERPENTINA KOJE UMNOGOME "ODMARAJU" NOGE.



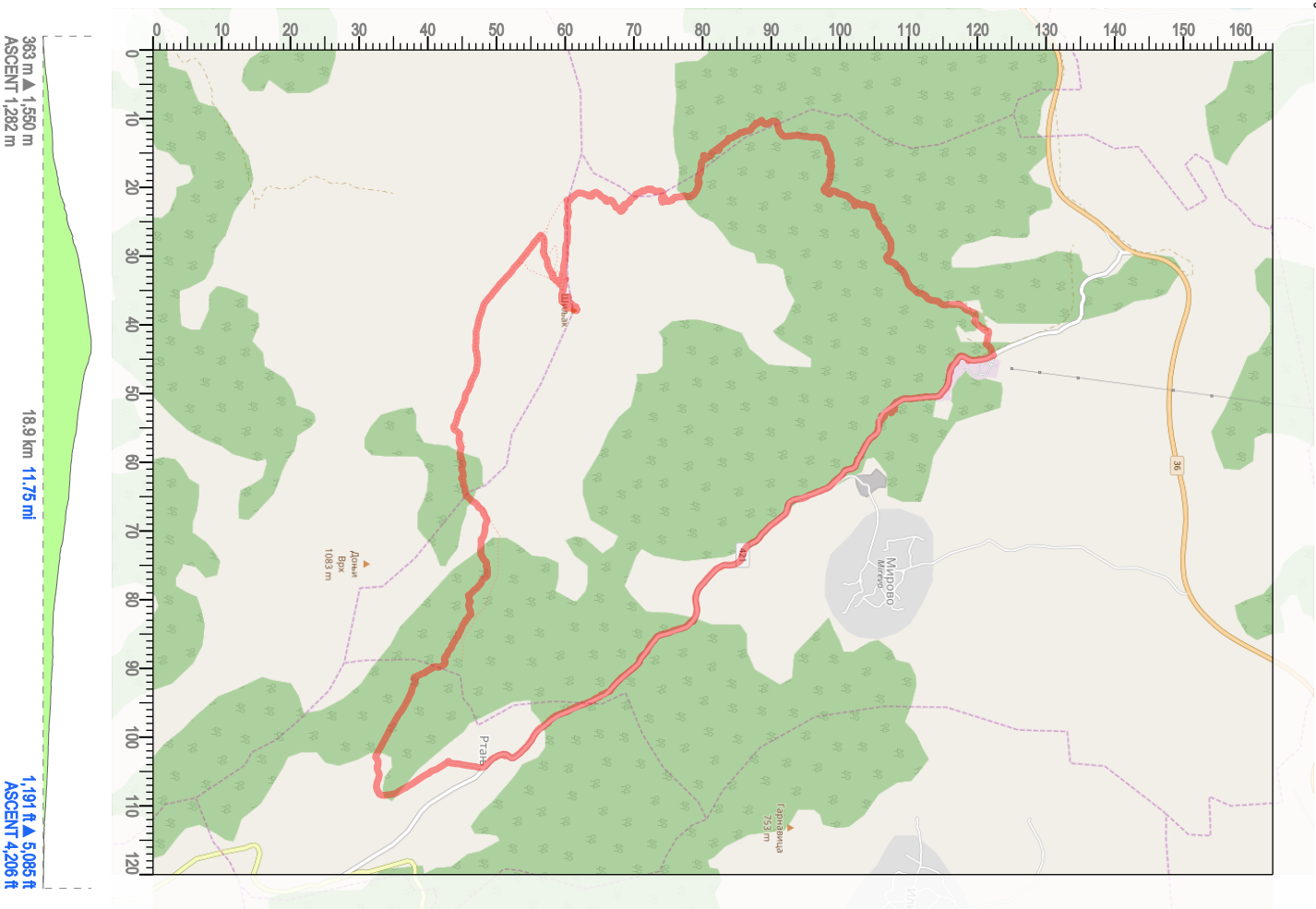
2 5 Sa vrha prema selu Rtanj • KRENULI SMO NA DOLE JUZNOM STRANOM, MALO SERPENTINAMA A MALO VERTIKALNO NADOLE. STO DOLAZI U OBRZIR SAMO UZ VELIKU OBAZRVIVOST. STAZA JE U OVOM DELU GOTOVO POTPUNO GOLA, A POSLE ODVAJANJA PUTEVA (ONAJ DRUGI VODI KA SOKOBANJU). ULAZI SE

## STARI RUDNIK-ŠILJAK (1549 m)-SELO RTANJ-STARI RUDNIK

Prvo i prvo tura jeste naporna ali je vredna svake kapi prolivenog znoja :) Elem, mi smo parkirali kod starog rudnika, kontali smo kad vec moramo 5 km po asfaltu, bolje da to bude nizbrdo nego uzbrdo. Tako da smo samim tim resili da se penjemo teжом severnom a silazimo relativno laksom juznom. U pocetku se ne nazire markacija dobrih 500-600 m, ali ne verujem da moze negde da se omasi, makar mi nismo uspeeli :) sa glavnog puta se ulazi na kolski, zatim na prvog "raskrsnici" opet pravo, pa na sledecem odvajanju se nastavi dalje kolskim putem. Put se ubrzo suzava, ali krecu i prve markacije u sumi. Suma je naravno izuzetno atraktivna, kao uostalom i ceo Rtanj. Ubrzo se izlazi na kolski put gde smo naisli na divlje maline, mljac mlijac. Kad smazete maline, nastavite putem, i posle nekih 500 m krece jaka uzbrdica. Kada se zavrsi uspon, a traje, izbijate na prvi vidikovac. Pogled je fenomenalan. Nastavite dalje obronkom, i dalje je uspon, a zatim ulazite u novu sumu. U pocetku je lagana setnja, a onda opet jak uspon i tako neko vreme (ovde smo napravili vecu pauzu). Kada izbijete na livadu, do samog vrha vas vise nista ne stiti od sunca i/ili vetra. Mi sunce nismo imali, ali vetar je bio jako snazan, a zadesila nas je i vrlo gusta magla. Poslednjih 2-3 km puta i 300-400 m visinske razlike ide se po grebenu, mada sam ja skonto da je malo lakse ici ispod i izbiti na juzni prilaz zbog prisustva serpentina koje umnogome "odmaraju" noge. Konacno, posle oko 3 ipo sata od pocetka uspona (mada, realno, hodanja ne vise od 2 ipo) stizemo do kapelice na vrhu. Sa vrha se u pojedinim trenucima video samo greben kojim smo dosli, dolina nimalo, a vetar je bio toliko jak da mi je skinuo kacket koji je bio prilicno cvrsto naguran na glavu. Posto vec nismo mogli da slikamo/snimamo dolinu, ubrzo smo krenuli na dole juznom stranom, malo serpentinama a malo vertikalno nadole, sto dolazi u obzir samo uz veliku obazrivost. Staza je u ovom delu gotovo potpuno gola, a posle odvajanja puteva (onaj drugi vodi ka Sokobanji) ulazi se u sumu. I ovde su sume interesantne, ovaj deo je lagan za hodanje, i zapravo tek pri kraju spusta, gotovo kod samog sela Rtanj je spust malo jaci. Kada se zavrsi taj deo izlazi se kod prvih kuca i brzo ste i u centru sela, na putu koji ide ka Sokobanji. Naravno, mi idemo u suprotnom smeru, napustamo selo i ubrzo nailazimo na cesmu, koju jedva docekamo jer nam zalije vode behu pri kraju. Onda nailazimo i na jako lepo izvoriste reke (zaboravih naziv), i primecujemo da je taj deo uredjen, interesantan za videti, uzivati, a ima mesta i za rostiji, letnjikovac itd. Prekoputa je i poznatija cesma na kojoj naticismo vodu za poneti kuci. Posle nekih 7 ipo sati, od cega hoda realno ni 5, stizemo do automobila. Atraktivna i naporna tura i nas najveći uspon do sada, jako smo umorni bili na kraju, ali "srecno" umorni. Preporuka za obilazak.

Wikiloc. 2017. Rtanj. [Online].

Razpolaganje: <https://www.wikiloc.com/wikiloc/view.do?id=13744556> (14. 5. 2017).



U SUMU.



Selo Rjani • KADA SE ZAVRSI TAJ DEO IZLAZI SE KOD PRVIH KUĆA I BRZO STE I U CENTRU SELA, NA PUTU KOJI IDE KA SOKOBANJU.



Časna • MI IDEMO U SUPROTNOJ SMERU, NAPUŠTAMO SELO I BRZO NALAZIMO NA CEMJU KOU JEDVA DOCEKASMO JER NAM ZALHE VODE BEHU PRI KRAJU.



Piknik pored reke • ONDA NALAZIMO I NA JAKO LEPO IZVORISTE REKE (ZABORAVIH NAZIV), I PRIMEĆUJEMO DA JE TAJ DEO UREDJEN, INTERESANTAN ZA VIDETI, UZIVATI, A IMA MESTA I ZA ROSTLU, LETNJIKOVAČ ITD. PREKOPUTA JE I POZNATIJA CESMA NA KOJOU NATOCIŠMO VODU ZA PONEŠTI KUĆI.

## Vozom oko Alpa

AVTORI: Projektna grupa: Vozom oko Alpa

Srednja ekonomska, storitvena in gradbena  
šola,  
ŠC Kranj, maj 2017

### ZAŠTO SA VOZOM OKO ALPA?

Želite li da putujete po gradovima, koja so smešćena oka  
Alpa?

Volite putovati sa vozom?


Da li ste zainteresovani za posjetu gradova, koja se nalaze  
duž pruge, njihovu istoriju, geografske karakteristike,  
turističke atrakcije ...?

Da li želite da koristite pametni telefon,  
u kojeg ste ubacili aplikaciju Viewranger,  
posetiti ove gradove i šetati po njima kao domaćin?

Želite promatrati život u ovim gradovima?

Za više informacija posetite sajt: <http://lebinca.com/alpe>

## ŠILJAK 1549 m (RTANJ)



Vir: <https://sr.wikipedia.org/sr-el/rtanj>

<http://lebinca.com/pohodi>



Slovenske železnice

